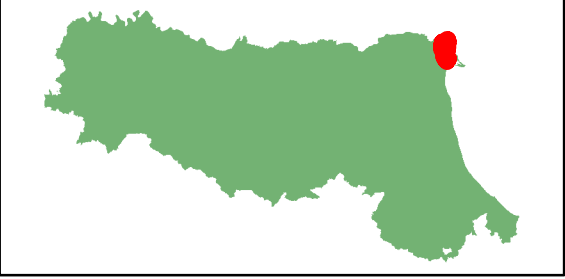










**Commissione Regionale per il Paesaggio  
seduta del 27/09/2022**

**ID208 - Delimitazione dell'area oggetto di  
dichiarazione di notevole interesse pubblico  
del Gran Bosco della Mesola - Foresta Panfiglia,  
Torre dell'Abate, Boschetti del Gradizzo e di  
Santa Giustina – Centro storico di Mesola –  
Viale delle Biverare – Pinete Motte del Fondo  
e della Ribaldesa, siti nei Comuni di Mesola,  
Goro e Codigoro (FE)**  
(ai sensi dell'art.136 lett. c) e d) del D.Lgs.42/2004, e s.m.i.)



**Legenda**

-  FE\_ID208 Gran Bosco della Mesola
-  FE\_ID208 Foresta Panfilia, Torre dell'Abate, Boschetti del Gradizzo e di Santa Giustina
-  Parco Regionale Delta del Po
-  Riserva naturale statale Bosco della Mesola
-  Riserva naturale statale Bassa dei Frassini - Balanzetta
-  Rete Natura 2000 - SIC/ZPS
-  Tutela PTCP/PTPR - art. 20 - dossi
-  confine amministrativo comunale

Scala 1:10.000

Base Cartografica: DBTR 1:5000

nome del file: //FE\_ID208.mxd

